














Legenda:

- | | | | |
|---|---|---|--|
|  | - stávající venkovní a kabelové vedení NN 0,4kV |  | - stávající svítidlo |
|  | - stávající kabelové vedení VN 22 kV |  | - nové svítidlo investor Obec Hvozdec |
|  | - stávající kabelové vedení CETIN |  | - plánované svítidlo investor Petr Ernest |
|  | - stávající vodovod |  | - stávající rozpojovací skříň SR 145 |
|  | - plánované vedení NN 0,4kV |  | - nový elektroměrový a jističí rozvaděč RE a RVO 1 |
|  | - nové kabelové vedení VO | | |
|  | - stávající venkovní a kabelové vedení VO | | |
|  | - zaměřené hranice | | |
- * pouze orientační zákrse, nutné vytýčení
- Délka trasy nového kabelového vedení NN 319 metrů
k.ú. Hvozdec (okres Beroun); 650285, zastavěné území

Délka trasy nového kabelového vedení NN 319 metry
k.ú. Hvozdec (okres Beroun); 650285, zastavěné území

Klüber Metrology s.r.o.

Šafaříkova 277, 293 01 Mladá Boleslav

VYPRACOVAL: Jan Kavalír

Obec Hvozdec - VO

NÁZEV VÝKRESU:
Koordinační situační výkres - montáž

INVESTOR: Obec Hvozdec, Hvozdec 12, 267 62 Komárov u Hořovic

DATUM: 10/2024

STUPEŇ: DPS

MĚŘÍTKO: 1:500

ČÍSLO STAVBY: 072_2024

ČÍSLO/FORMÁT VÝKRESU: D.2.1/A3